

Arco: Falesia di San Paolo "Penelope"

Erstbegehung: G. Mantovani 2004

Charakter: Superschöne Sportklettere über den Obstgärten des Sarcatales. Durchgehend bester Fels, hervorragende Absicherung, kurzer Zu- und bequemer Abstieg sorgen dafür, dass diese Route sicherlich bald zu den Plaisirklassikern von Arco gehören wird.

Routenverlauf: Die Erstbegeher haben hier eine tolle Linie durch den gegliederten Wandteil zwischen Swing-Area und dem Eremiten-Kirchlein von San Paolo gefunden.

Schwierigkeit: 7+ (E1), eine Seillänge und eine kurze Stelle am Abschlussdach. Etwa 7-obligat.


Zeit: 2 - 3 Stunden

Absicherung: perfekt mit Bohrhaken abgesichert. An den Ständen jeweils 2 Bohrhaken.

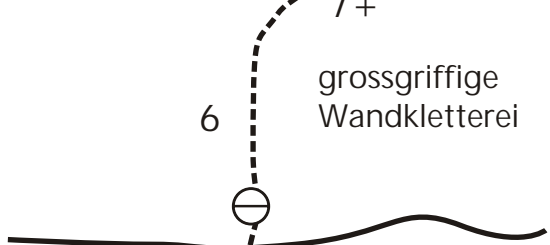
Zustieg: Auf der Straße von Arco Richtung Ceniga am Camping Zoo vorbei bis zur Pizzeria Laterna (ca. 2 km von Arco). Noch etwa 300 m weiter in Richtung Ceniga befindet sich rechts der Straße ein kleiner Parkplatz (bei einem alten Wasserwerk). Vom Parkplatz über die Straße und auf die Mauer (=Bewässerungskanal) klettern. Auf der Mauer ca. 100 m in Richtung Ceniga, bis links ein kleiner Pfad durch den Wald zum Wandfuss führt. Noch unter dem Vorbau, unterhalb der markanten Verschneidung ist der Routenname angeschrieben. 1 - 2 Minuten vom Parkplatz.

Abstieg: Vom Ausstieg zuerst auf einem kleinen Pfad, später auf breitem Wanderweg hinab nach Ceniga (ca. 20 min). Auf der Fahrstraße etwa 15 min. zurück zum Parkplatz.

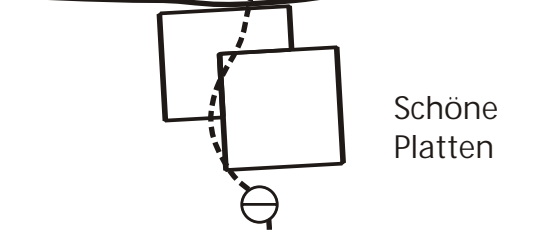
Copyright: Markus Stadler – www.stadler-markus.de 2006



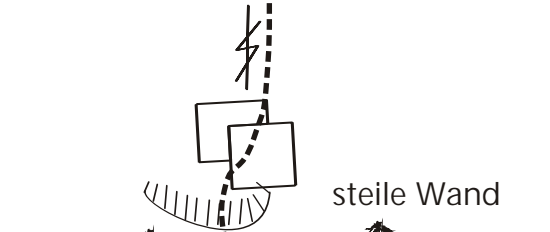
7+
40 m




6
30 m



7/7+
35 m






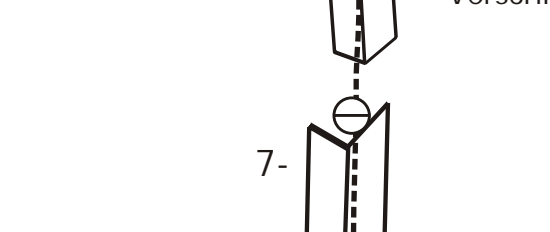
6
30 m



6+
25 m



7-
50 m



©Markus Stadler 2006

Arco

Ceniga

(P)



Altes Wasserwerk

