

Karten des Bayerischen Landesvermessungsamtes

Topografische Karten 1:25.000



==> [Blattschnitt](#)
 Ausgaben im Alpenraum meist mit Wanderwegen
 Preis ca. 6,20 €

Topografische Karten 1.50.000



==> [Blattschnitt](#)
 Ausgaben im Alpenraum meist mit Wanderwegen
 Preis 6,20 €

Touristische Umgebungskarten 1:25.000

Wanderkarte: UK 1 - Nationalpark Berchtesgaden




[Bestellen bei Amazon](#)

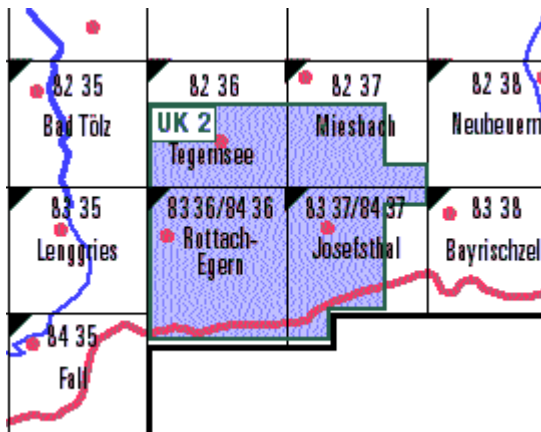


Ausgabe mit Wanderwegen, Ausgabe 2001
 UTM-Gitter ISBN 3-86038-093-1

Wanderkarte: UK 2 Tegernsee - Schliersee



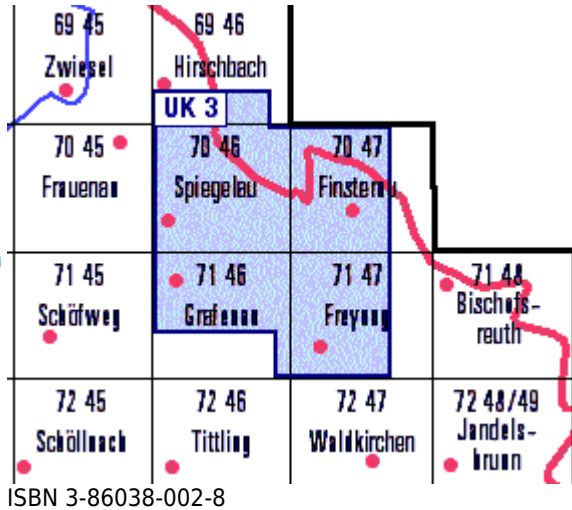
[Bestellen bei Amazon](#)



Ausgabe mit Wanderwegen, Ausgabe 1997
 UTM-Gitter, ISBN 3-86038-001-X

Wanderkarte: UK 3 Nationalpark Bayerischer Wald


UK 3: NP Bayerischer Wald
Bestellen bei Amazon



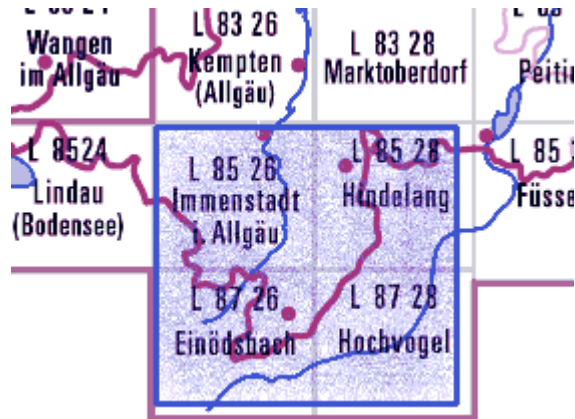
Ausgabe mit Wanderwegen, 1994

ISBN 3-86038-002-8


Touristische Umgebungskarten 1:50.000



Bestellen bei Amazon



Wanderkarte
Allgäuer Alpen UK L8
Ausgabe mit Wanderwegen
2000
UTM-Gitter
ISBN 3-86038-011-7



Bestellen bei Amazon



Wanderkarte
 Ammersee - Starnberger See und
 Umgebung UK L1
 Ausgabe mit Wanderwegen
 2000
 UTM-Gitter
 ISBN 3-86038-482-1



Bestellen bei Amazon




Wanderkarte
 Bad Tölz - Lenggries und
 Umgebung UK L18
 Ausgabe mit Wanderwegen
 2000
 UTM-Gitter
 ISBN 3-86038-485-6



Bestellen bei Amazon



Wanderkarte
 Berchtesgadener Alpen UK L4
 Ausgabe mit Wanderwegen
 2001
 UTM-Gitter
 ISBN 3-86038-488-0



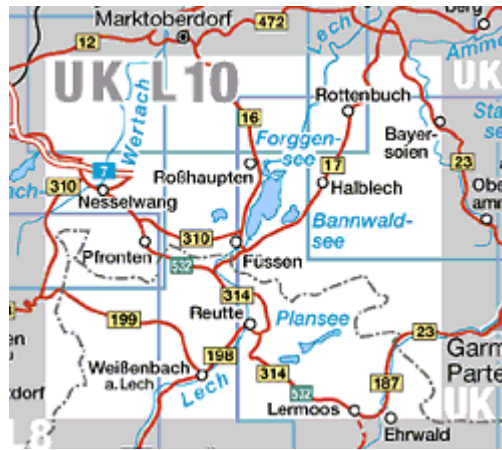
Bestellen bei Amazon



Wanderkarte
Chiemsee - Chiemgauer Alpen UK L 7
Ausgabe mit Wanderwegen
2001
UTM-Gitter
ISBN 3-86038-486-4



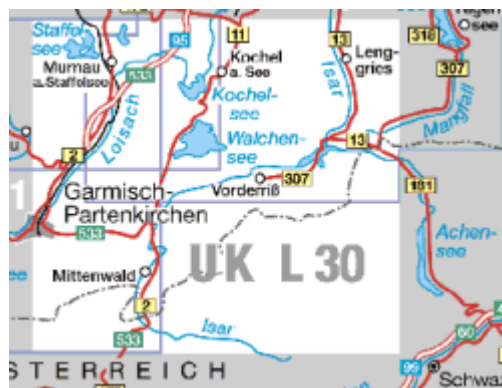
Bestellen bei Amazon



Wanderkarte:
Füssen und Umgebung UK L 10
Ausgabe mit Wanderwegen
2000
UTM-Gitter
ISBN: 3-86038-013-3



Bestellen bei Amazon



Wanderkarte
Karwendelgebirge UK L 30
Ausgabe mit Wanderwegen
2000
UTM-Gitter
ISBN: 3-86038-498-8



Bestellen bei Amazon




Wanderkarte
Kaufbeuren und Umgebung UK L19
Ausgabe mit Wanderwegen
2000
UTM-Gitter
ISBN 3-86038-492-9



Bestellen bei Amazon




Wanderkarte
Kempten und Umgebung UK L17
Ausgabe mit Wanderwegen
2000
UTM-Gitter
ISBN 3-86038-491-0



Bestellen bei Amazon



Wanderkarte
Lindau und Umgebung UK L11
Ausgabe mit Wanderwegen
2000
UTM-Gitter
ISBN 3-86038-504-6



Bestellen bei AMAZON




Wanderkarte
Mangfallgebirge
Tegernsee - Schliersee - Rosenheim
UK L 12
Ausgabe mit Wanderwegen
2001
UTM-Gitter
ISBN 3-86038-484-8



Bestellen bei Amazon



Wanderkarte
Pfaffenwinkel - Staffelsee UK L 3
Ausgabe mit Wanderwegen
2000
UTM-Gitter
ISBN 3-86038-483-X



Bestellen bei Amazon



Wanderkarte
Werdenfelser Land UK L 31
Ausgabe mit Wanderwegen
2000
UTM-Gitter
ISBN: 3-86038-509-7

Digitale Topografische Karten



Die amtliche Topografische Karten (komplett!) im Maßstab 1:50.000 von Nord und Südbayern auf CD
Preis: ca. 65,-- €

[Bestellen bei Amazon](#)

Die Topografischen Karten gibts beim [Bayerischen Vermessungsamt](#) auch online

© der Skizzen und Coverscans (bzw. Quelle dafür): [Bayerischen Landesvermessungsamt München](#)